


Mapa Estratégico de Ruido de Getafe

Descripción del Plano

Niveles Sonoros (dB)

Afección Ruido Den

Zona de Estudio
Término Municipal



Número estimado de personas expuestas (centena)*

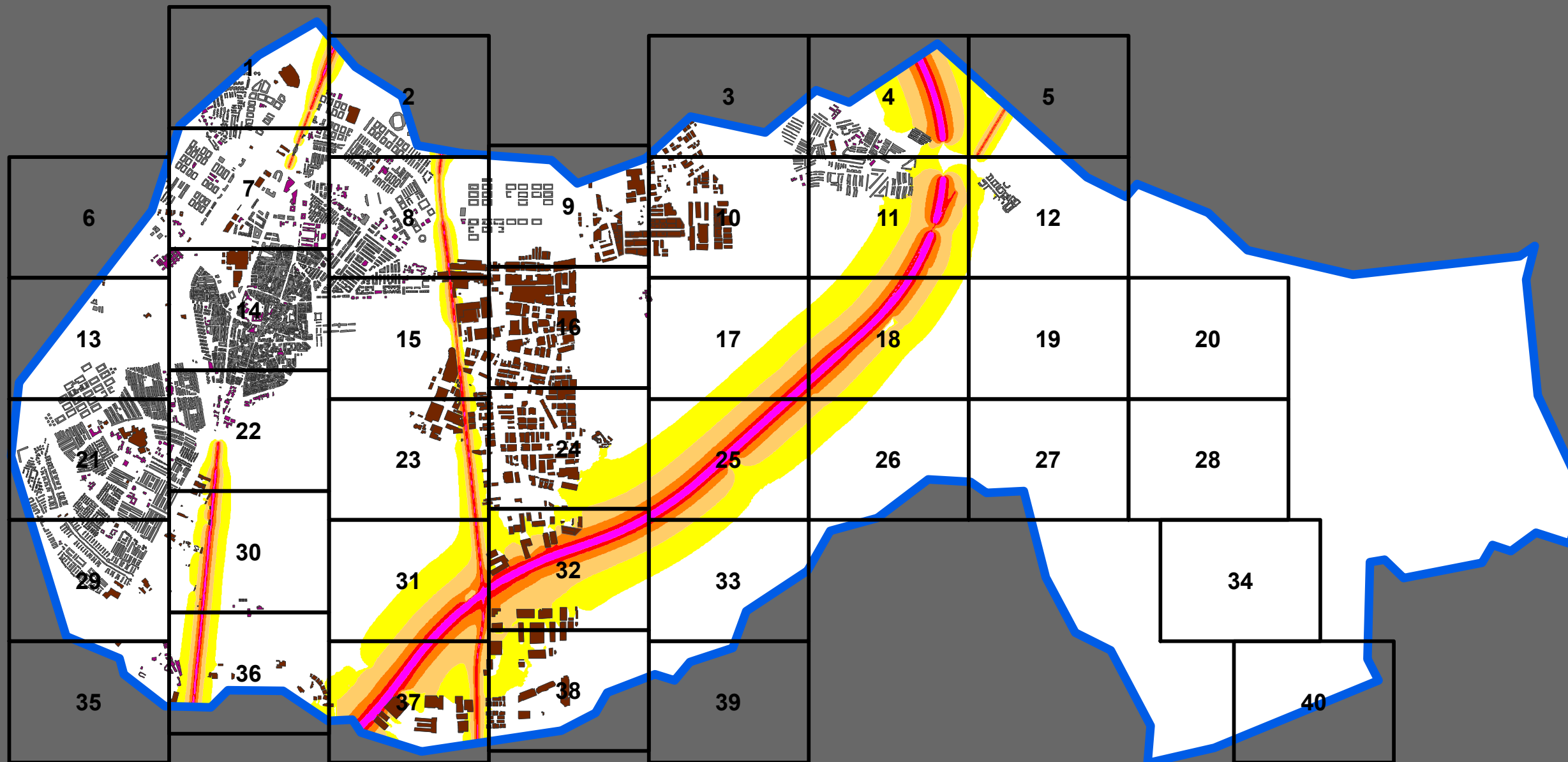
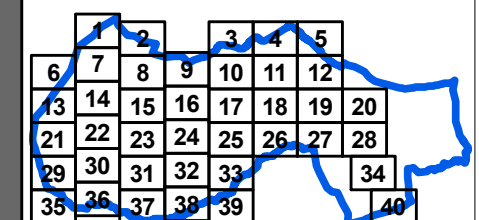
Usos de Edificios

- Residencial y otros.
- Industrial o Terciario.
- Sanitario o Docente.

Elementos Cartográficos

- Ferrocarril.
- Curvas de nivel.
- Río.
- Eje Viario.

Localización

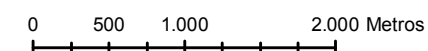


Área de Sostenibilidad,
Urbanismo y Vivienda.



Escala:

1:50.000



Título:

Mapas de Niveles Sonoros.
Ruido Tráfico Ferroviario - Den

Fecha:

Octubre 2.017

Plano: Ag_MAD_39_F_Lden_